


TEMÁTICA: PROCESSOS FLÚVIO-MARINHOS

Limão do Curuá



IDENTIFICAÇÃO DO MARCO



MEDIÇÃO DA EROSÃO



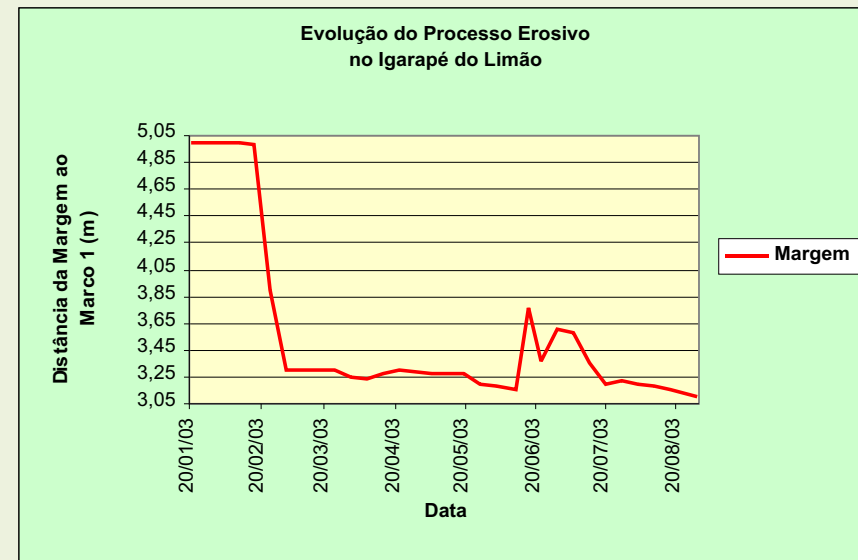
ANOTAÇÃO NA PLANILHA

Coordenadas Geográficas

Marco 1 - 00° 45' 43,8"N 50° 00' 07.9"W
 Marco 2 - 00° 45' 48,3"N 50° 10' 06.1"W
 Marco 3 - 00° 45' 52.1"N 50° 10' 03.2"W
 Marco 4 - 00° 46' 01,6"N 50° 10' 00.0"W

Variações

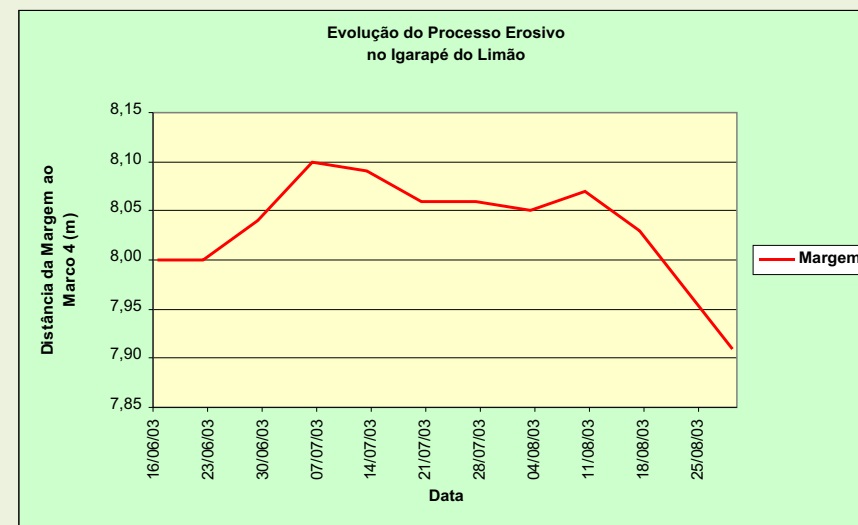
Marco 1 - 1,90 m
 Marco 2 - 0,49 m
 Marco 3 - 0,35 m
 Marco 4 - 0,09 m



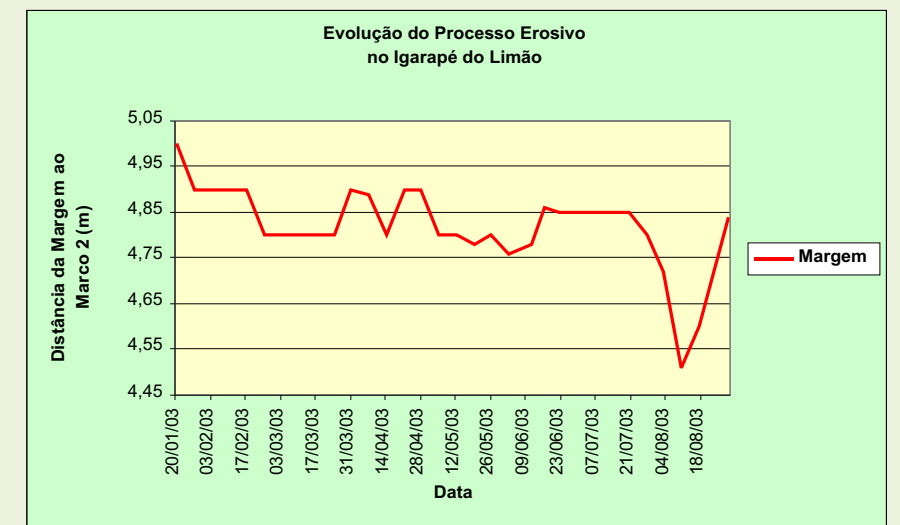
MEDIÇÕES REALIZADAS NO MARCO 1



MEDIÇÕES REALIZADAS NO MARCO 3



MEDIÇÕES REALIZADAS NO MARCO 2



MEDIÇÕES REALIZADAS NO MARCO 4

OBSERVAÇÃO: Alguns resultados das medições apresentaram imprecisões, contudo sem comprometer o trabalho até o momento.

APOIO:



SETEC
SECRETARIA DE ESTADO
DA CIÊNCIA E TECNOLOGIA



SEED

SEMAT

Escola Bosque do Bailique