

MEDIÇÃO DA EROSÃO (Fotos tiradas pelos Jovens Pesquisadores)



USO DO GPS

Coordenadas Geográficas

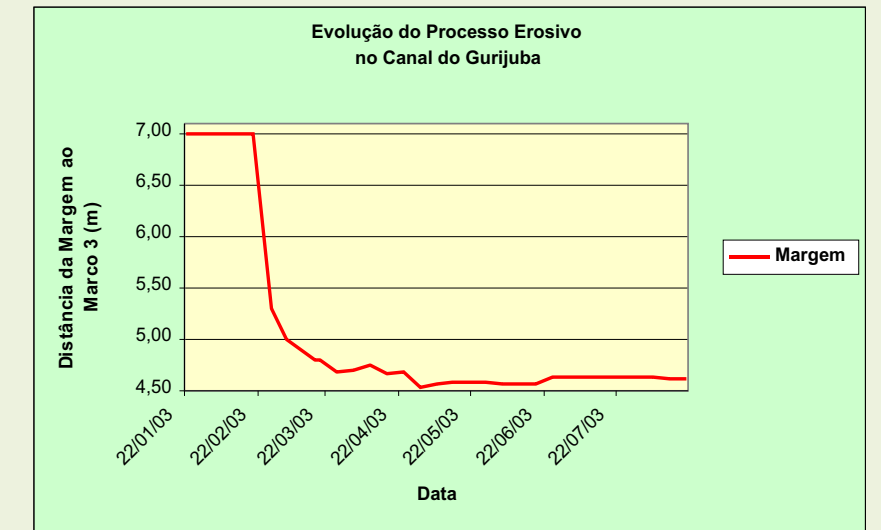
Marco 1 - 00° 51' 19.0"N 50° 14' 08.6"W
 Marco 2 - 00° 51' 16.7"N 50° 14' 41.0"W
 Marco 3 - 00° 51' 16.5"N 50° 14' 41.1"W
 Marco 4 - 00° 51' 15.3"N 50° 14' 41.7"W

Variações

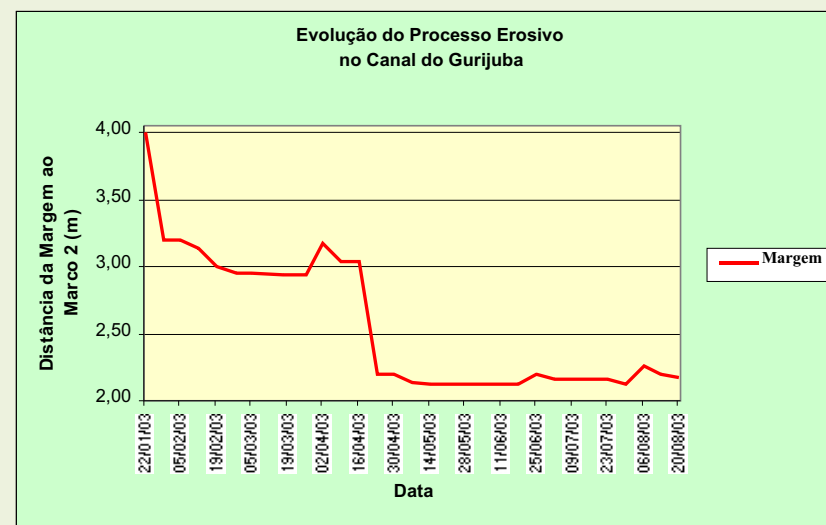
Marco 1 - 1,53 m
 Marco 2 - 1,88 m
 Marco 3 - 2,47 m
 Marco 4 - 1,79 m



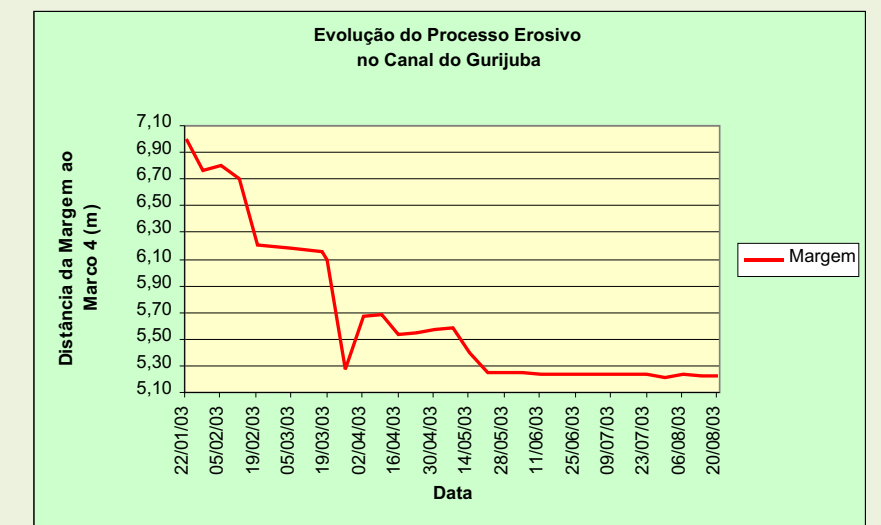
MEDIÇÕES REALIZADAS NO MARCO 1



MEDIÇÕES REALIZADAS NO MARCO 3



MEDIÇÕES REALIZADAS NO MARCO 2



MEDIÇÕES REALIZADAS NO MARCO 4

OBSERVAÇÃO: Alguns resultados das medições apresentaram imprecisões, contudo sem comprometer o trabalho até o momento.