

As mudanças do meio-físico – Vida e Ciência

“... a Ilha do Franco, eu tava olhando aí (mapa), que tem a Ilha, ela vai daqui até lá dentro do oceano. Só nessa direção. Não tinha esse mato aí na frente; isso tudo não existia nesse tempo. A gente olhava daqui e aparecia o oceano (aponta para a direção). Sr. Erundino Lopes dos Santos, 67 anos. (Resgate Histórico, 2002).

“... aqui no Bailique não sei, porque depois que eu me entendi, conheci aqui essa ilha, aí o Franco, o Faustino, na volta mesmo são essas umas, o Pará essa ilha aí da vila Macedônia e aquela que chamam ilha do Gato, todo era oceano pra aí...” Dona Carmina Santana, 74 anos. Vila Progresso. (Resgate Histórico, 2002).

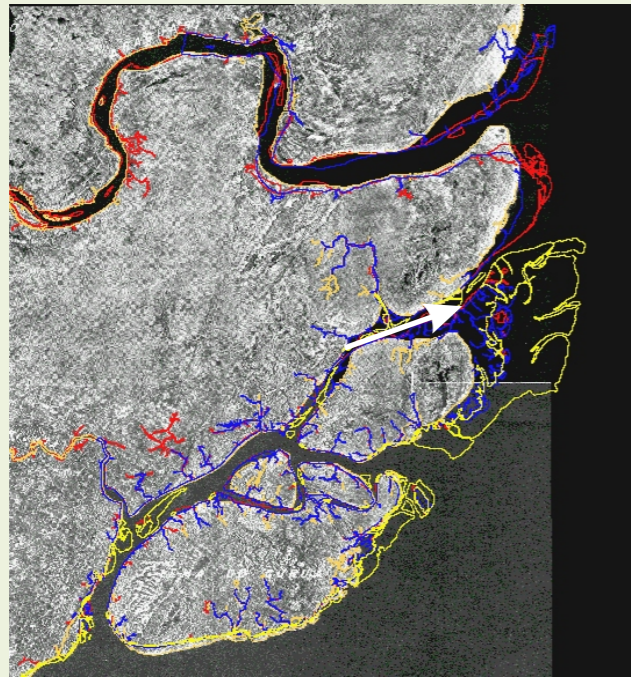


Figura mostrando as mudanças no Bailique nos últimos 30 anos. O traço amarelo indica o Bailique hoje. A seta indica a visão que S. Erundino tinha do mar há 30 anos.



Dona Carmosina – Vila do Progresso



Dona Lucila - Buritizal

Oficinas

- Bailique – “Ilhas que bailam”
- Histórico das alterações ocorridas no arquipélago (através de imagens)
- Conceitos de alguns fenômenos naturais
 - ↔ Erosão
 - ↔ Assoreamento
 - ↔ Acreção
- Medição dos processos (preenchimento de planilha)



Uso das imagens para comprovar as alterações.



Medição da erosão – Limão do Curuá.


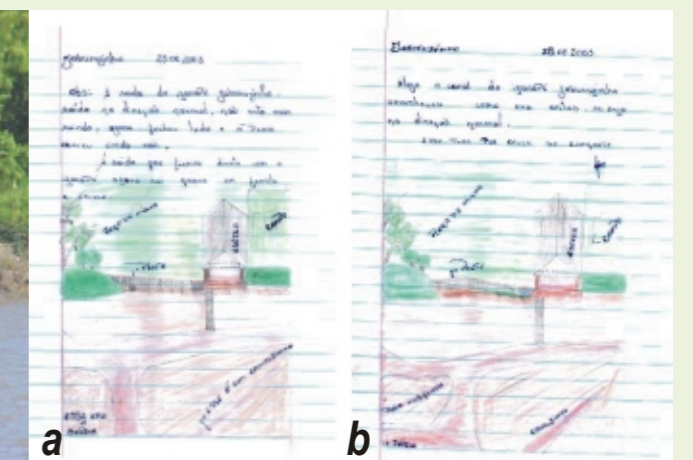


Preenchimento da planilha.

Resultados parciais

- 9 comunidades treinadas;
- 6 comunidades com resultados (Buritizal, Livramento e Marinheiro de Fora não apresentaram resultados);
- Alguns resultados apresentam imprecisões, contudo sem comprometer o trabalho até o momento;
- Em Foz do Gurijuba, houve a maior mudança, sendo erodidos 11,21 m (Marco 1).

A vida e a ciência novamente se encontram!



Erosão à frente da escola do Jaburuzinho (Foto 1 - junho de 2003, Foto 2 - agosto de 2003). A Foto 3 mostra uma barra (praia) formada na foz do igarapé Jaburuzinho. As anotações da caderneta de campo dos jovens pesquisadores detalham esse processo (a) 25.08.03 e (b) 28.08.03.

APOIO: