MINISTÉRIO DA INTEGRAÇÃO NACIONAL – MI
INSTITUTO DE PESQUISAS CIENTÍFICAS E TECNOLÓGICAS DO AMAPÁ – IEPA
SECRETARIA DE ESTADO DO MEIO AMBIENTE – SEMA
COORDENADORIA ESTADUAL DE PROTEÇÃO E DEFESA CIVIL – CEDEC
NÚCLEO DE HIDROMETEOROLOGIA E ENERGIAS RENOVÁVEIS – NHMET
SALA DE SITUAÇÃO DO ESTADO DO AMAPÁ – SSAP

BOLETIM DE FOCOS DE CALOR

TERMO DE COOPERAÇÃO

ANA
SEMA-AP
NHMET-IEPA
CEDEC-AP

Boletim Nº 40
Data: 19/12/2024

NÚCLEO DE HIDROMETEOROLOGIA E ENERGIAS RENOVÁVEIS – NHMET

SALA DE SITUAÇÃO DO ESTADO DO AMAPÁ – SSAP

APLICAÇÕES PARA ALERTA DE DESASTRES E AÇÕES DE DEFESA CIVIL
PREVISÃO DE RISCO DE QUEIMADAS PARA O ESTADO DO AMAPÁ

Monitoramento de Focos de Calor

De acordo com os dados de focos de calor disponibilizados pelo CPTEC/INPE, no Amapá, foi registrado variação de 53,66% no número de focos de calor, em comparação com o registrado no dia de ontem 18/12/2024. Nas últimas 48h, foram identificados 63 focos de calor no estado, (Mazagão – 37; Vitória Do Jari – 11; Macapá – 8; Santana – 6; Laranjal Do Jari – 1), bem como 0 novos incêndios foram detectados pelos satélites. A Temperatura máxima registrada em Macapá foi de 33,7ºC com Umidade Relativa Mínima de 55%.

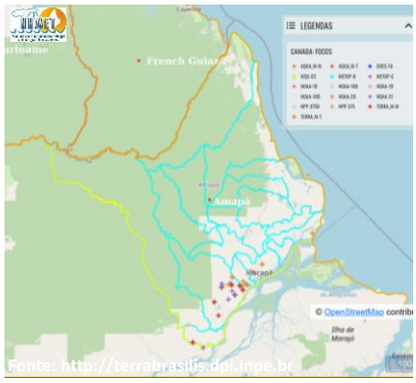

Variação da Temperatura Máxima

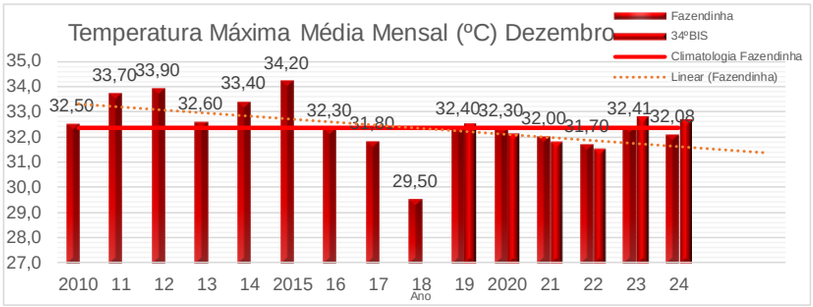

Risco de Fogo Observado

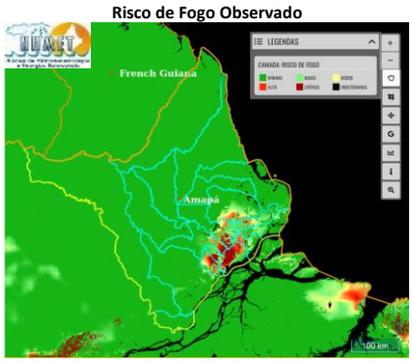

Risco de Incêndios

Na figura ao lado, observa-se risco **Mínimo/Baixo** de fogo observado sobre grande parte do estado do Amapá. Nas áreas compreendidas entre os municípios de Santana, Macapá, Porto Grande, Ferreira Gomes, Cutias e Itaubal, notam-se áreas de risco **Alto/Crítico** de fogo observado. Sobre o litoral da região norte, se verificam também áreas de risco **Baixo/Médio** de fogo observado.

Previsão de Risco de Fogo

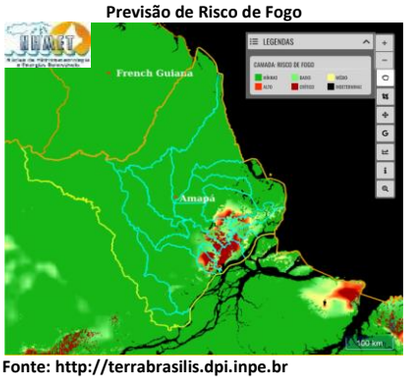

Fonte: http://terrabrasilis.dpi.inpe.br

Previsão de Incêndios

A previsão de risco de fogo para amanhã dia 20/12, indica um aumento da área **Alto/Crítico** para a região central do estado do Amapá. As áreas de risco **Mínimo/Baixo** devem permanecer nos municípios da região centro-oeste do estado.

Registro de Focos de Calor

Em comparação com os dados do mesmo período do ano passado (01/12/2023 a 19/12/2023– Gráfico 01), observa-se uma variação de 97,30% na quantidade de focos de calor em todo o estado do Amapá (Gráfico 02 – Focos de 01/12/2024 a 19/12/2024).

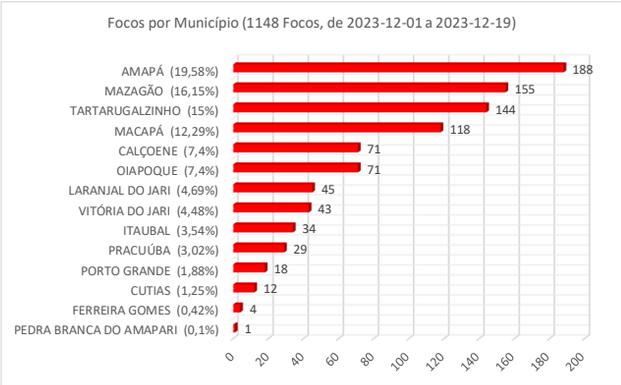

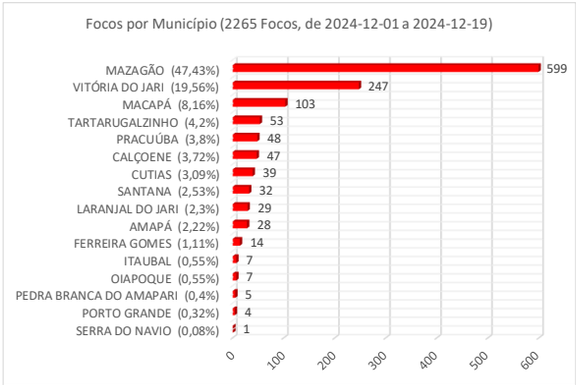

Fonte: http://terrabrasilis.dpi.inpe.br