BOLETIM DE FOCOS DE CALOR

TERMO DE COOPERAÇÃO

ANA
SEMA-AP
NHMET-IEPA
CEDEC-AP

Boletim Nº 35
Data: 03/12/2024

NÚCLEO DE HIDROMETEOROLOGIA E ENERGIAS RENOVÁVEIS – NHMET

SALA DE SITUAÇÃO DO ESTADO DO AMAPÁ – SSAP

APLICAÇÕES PARA ALERTA DE DESASTRES E AÇÕES DE DEFESA CIVIL
PREVISÃO DE RISCO DE QUEIMADAS PARA O ESTADO DO AMAPÁ

Monitoramento de Focos de Calor

De acordo com os dados de focos de calor disponibilizados pelo CPTEC/INPE, no Amapá, foi registrado variação de -29,12% no número de focos de calor, em comparação com o registrado no dia de ontem 02/12/2024. Nas últimas 48h, foram identificados 1563 focos de calor no estado, (Mazagão – 548; Vitória Do Jari – 383; Macapá – 171; Cutias – 136; Pracuúba – 70; Tartarugalzinho – 61; Santana – 40; Calçoene – 36; Amapá – 26; Laranjal Do Jari – 25; Itaubal – 17; Ferreira Gomes – 15; Serra Do Navio – 13; Porto Grande – 12; Pedra Branca Do Amapari – 6; Oiapoque – 4), bem como 50 novos incêndios foram detectados pelos satélites. A Temperatura máxima registrada em Macapá foi de 32,8ºC com Umidade Relativa Mínima de 56%.

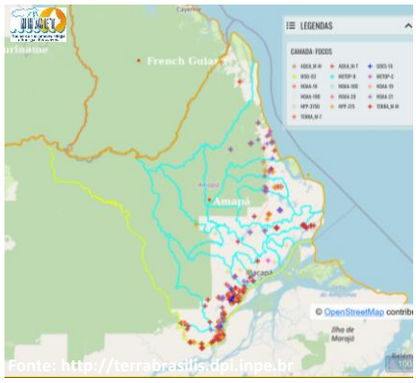

Variação da Temperatura Máxima

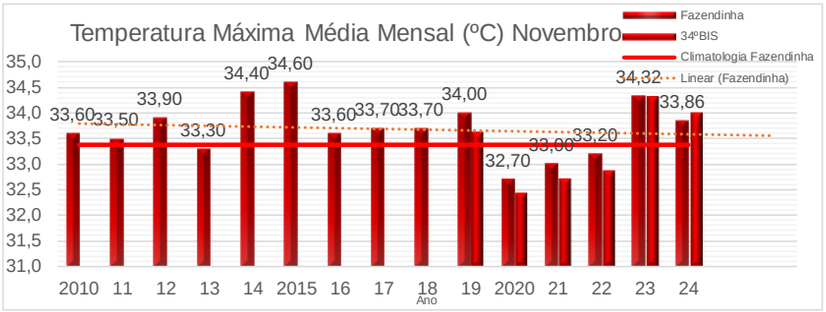

Risco de Fogo Observado

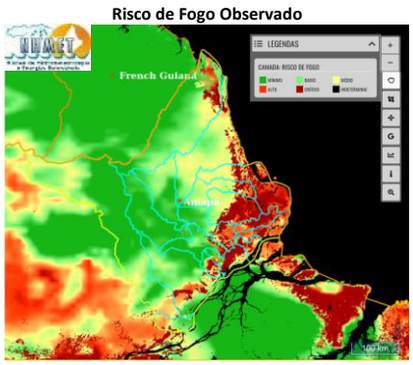

Risco de Incêndios

Na figura ao lado, observa-se risco **Mínimo/Baixo** de fogo observado sobre grande parte do estado do Amapá. Nas áreas compreendidas entre os municípios de Calçoene, Amapá, Pracuúba, Ferreira Gomes, Cutias, Itaubal e Região Metropolitana de Macapá, notam-se áreas de risco **Alto/Crítico** de fogo observado. Sobre a região centro-oeste, se verificam também áreas de risco **Médio/Alto** de fogo observado.

Previsão de Risco de Fogo

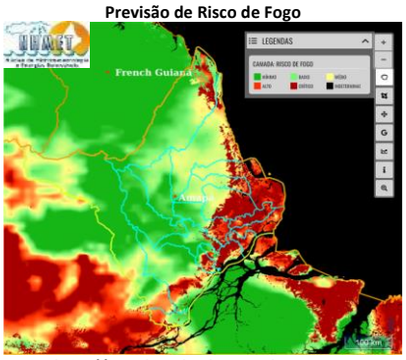

Fonte: http://terrabrasilis.dpi.inpe.br

Previsão de Incêndios

A previsão de risco de fogo para amanhã dia 04/12, indica um aumento da área **Alto/Crítico** para a região leste-sul do estado do Amapá. As áreas de risco **Mínimo/Baixo** devem diminuir nos municípios da região centro-oeste do estado.

Registro de Focos de Calor

Em comparação com os dados do mesmo período do ano passado (01/12/2023 a 03/12/2023– Gráfico 01), observa-se uma variação de 398,63% na quantidade de focos de calor em todo o estado do Amapá (Gráfico 02 – Focos de 01/12/2024 a 03/12/2024).

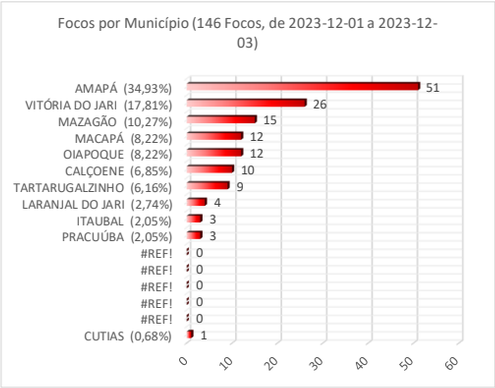

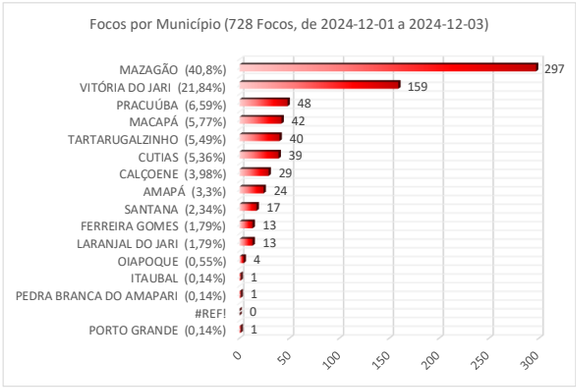

Fonte: http://terrabrasilis.dpi.inpe.br