# BOLETIM DE FOCOS DE CALOR

TERMO DE COOPERAÇÃO

**ANA**
**SEMA-AP**
**NHMET-IEPA**
**CEDEC-AP**

Boletim Nº 26
Data: 02/12/2021

**NÚCLEO DE HIDROMETEOROLOGIA E ENERGIAS RENOVÁVEIS – NHMET**

**SALA DE SITUAÇÃO DO ESTADO DO AMAPÁ-SSAP**

**APLICAÇÕES PARA ALERTA DE DESASTRES E AÇÕES DE DEFESA CIVIL**
**PREVISÃO DE RISCO DE QUEIMADAS PARA O ESTADO DO AMAPÁ**

## *Monitoramento de Focos*

De acordo com os dados de focos de calor disponibilizados pelo CPTEC/INPE, no Amapá, foi registrado variação de 21,74% no número de focos de calor, em comparação com o registrado no dia de ontem 01/12. Nas últimas 48h, foram identificados 28 focos de calor no estado, (Laranjal Do Jari – 8; Vitória Do Jari – 7; Itaubal – 5; Mazagão – 3; Macapá – 2; Santana – 2; Ferreira Gomes – 1). A Temperatura máxima registrada em Macapá foi de 33,8ºC com Umidade Relativa de 65%.

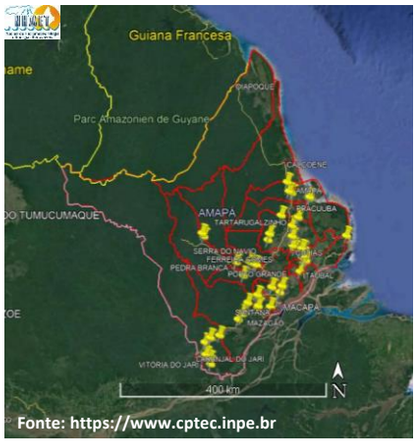

Fonte: https://www.cptec.inpe.br

## *Risco de Incêndios*

Na figura ao lado, observa-se risco **mínimo/baixa** de fogo sobre grande parte do estado do Amapá. Nas áreas compreendidas entre Amapá, Pracuúba, Tartarugalzinho e Cutias, observam-se alguns pontos localizados de risco **baixa/média** de fogo observado.

**Risco de Fogo**

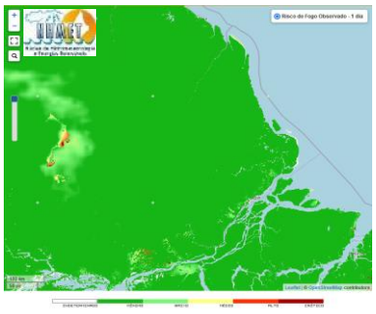

A previsão de risco de fogo para amanhã dia 03/12, indica uma estabilidade da área **mínimo/baixa** para todos os municípios do estado do Amapá. As áreas de risco **baixa/média** devem diminuir nos municípios de Amapá, Pracuúba, Cutias e Tartarugalzinho. A área de risco **médio** poderá aparecer em áreas pequenas nos municípios de Macapá, Santana, Tartarugalzinho, Itaubal e Mazagão.

**Previsão de Risco de Fogo**

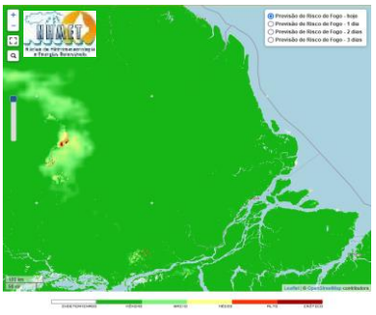

Fonte: https://www.cptec.inpe.br

## *Registro de Focos*

Em comparação com os dados do mesmo período do ano passado (01/12/2020 a 02/12/2020 – Gráfico 01), observa-se uma variação de -84,38 % na quantidade de focos de calor em todo o Estado do Amapá (Gráfico 02).

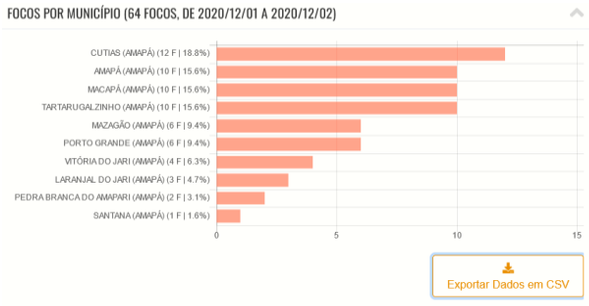


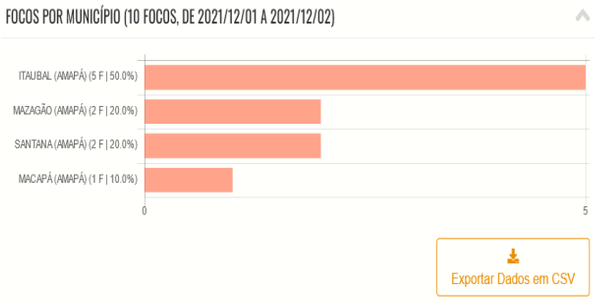


Fonte: https://www.cptec.inpe.br