BOLETIM DE FOCOS DE CALOR

TERMO DE COOPERAÇÃO

ANA
SEMA-AP
NHMET-IEPA
CEDEC-AP

Boletim Nº 18
Data: 26/10/2021

NÚCLEO DE HIDROMETEOROLOGIA E ENERGIAS RENOVÁVEIS – NHMET

SALA DE SITUAÇÃO DO ESTADO DO AMAPÁ-SSAP

APLICAÇÕES PARA ALERTA DE DESASTRES E AÇÕES DE DEFESA CIVIL
PREVISÃO DE RISCO DE QUEIMADAS PARA O ESTADO DO AMAPÁ

Monitoramento de Focos

De acordo com os dados de focos de calor disponibilizados pelo CPTEC/INPE, no estado do Amapá, foi registrado variação de -63,47% no número de focos de calor, em comparação com o registrado no dia de ontem 25/10. Nas últimas 48h, foram identificados 183 focos de calor no estado, (Tartarugalzinho – 46; Itaubal – 36; Macapá – 27; Cutias – 15; Mazagão – 11; Amapá – 10; Oiapoque – 9; Pedra Branca Do Amapari – 8; Calçoene – 7; Ferreira Gomes – 5; Pracuúba – 4; Laranjal Do Jari – 2; Serra Do Navio – 2; Porto Grande – 1). A Temperatura máxima registrada em Macapá foi de 35ºC com Umidade Relativa de 55%.

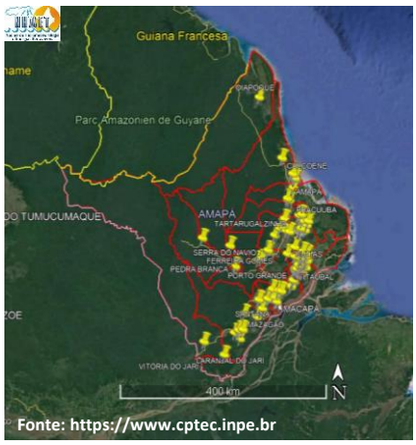

Fonte: https://www.cptec.inpe.br

Risco de Incêndios

Na figura ao lado, observa-se risco **baixo/média** de fogo sobre grande parte do estado do Amapá. Nas áreas compreendidas entre Amapá, Pracuúba, Tartarugalzinho e Cutias, observa-se risco **alto/crítico** de fogo observado.

Risco de Fogo

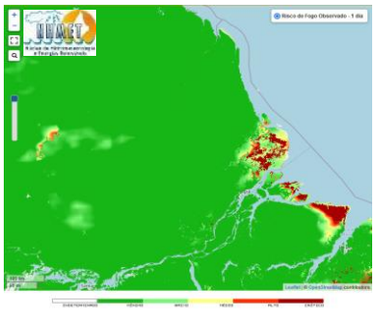

A previsão de risco de fogo para amanhã dia 27/10, indica uma estabilidade da área **baixa/média** para todos os municípios do estado do Amapá. As áreas de risco **alto/crítico** devem diminuir nos municípios de Amapá, Pracuúba, Cutias e Tartarugalzinho. A área de risco **alto** poderá aparecer em áreas grades nos municípios de Macapá, Santana, Tartarugalzinho, Itaubal, Cutias e Mazagão.

Previsão de Risco de Fogo

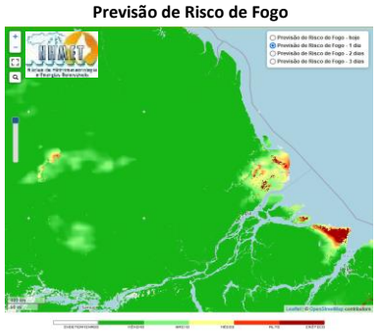

Fonte: https://www.cptec.inpe.br

Registro de Focos

Em comparação com os dados do mesmo período do ano passado (01/10/2020 a 26/10/2020 – Gráfico 01), observa-se uma variação de 5,43 % na quantidade de focos de calor em todo o Estado do Amapá (Gráfico 02).

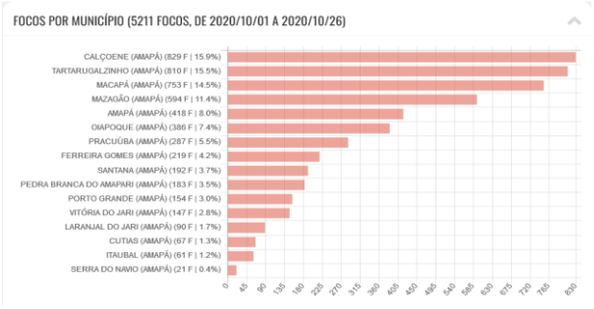

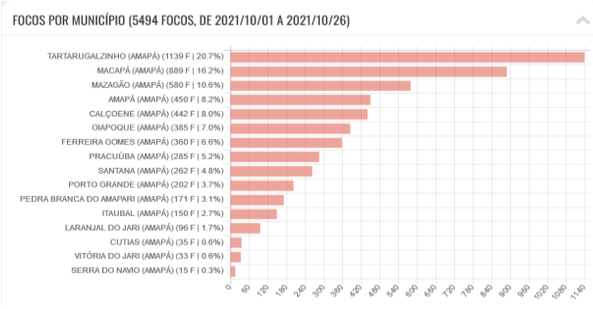

Fonte: https://www.cptec.inpe.br