BOLETIM DE FOCOS DE CALOR

TERMO DE COOPERAÇÃO

NHMET-IEPA
SEMA-AP
CEDEC-AP
ANA

Boletim Nº 05
Data: 02/09/2021

APLICAÇÕES PARA ALERTA DE DESASTRES E AÇÕES DE DEFESA CIVIL
PREVISÃO DE RISCO DE QUEIMADAS PARA O ESTADO DO AMAPÁ

Monitoramento de Focos

De acordo com os dados de focos de calor disponibilizados pelo CPTEC/INPE, no estado do Amapá, foi registrado variação de 24,32% no número de focos de calor, em comparação com o registrado no dia de ontem 01/09. Nas últimas 48h, foram identificados 46 focos de calor no estado, (Amapá – 12; Tartarugalzinho – 11; Mazagão – 7; Calçoene – 5; Macapá – 4; Pedra Branca Do Amapari – 3; Ferreira Gomes – 1; Itaubal – 1; Oiapoque – 1; Porto Grande – 1). A Temperatura máxima registrada em Macapá foi de 34,1ºC com Umidade Relativa de 90%.

Fonte: https://www.cptec.inpe.br

Risco de Incêndios

Na figura ao lado, observa-se risco **baixo/mínimo** de fogo sobre grande parte do estado do Amapá. Nas áreas compreendidas entre Cutias, Tartarugalzinho, Amapá, Porto Grande e Ferreira Gomes, observa-se risco **alto/crítico** de fogo observado.

Risco de Fogo

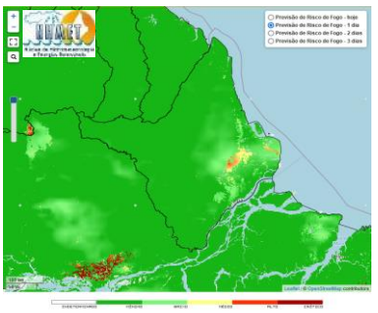

A previsão de risco de fogo para amanhã dia 03/09 indica um aumento da área **baixa**/**mínima** para todos os municípios do estado do Amapá. As áreas de risco **alto/crítico** devem diminuir nos municípios de Cutias, Tartarugalzinho, Amapá, Porto Grande e Ferreira Gomes. A área de risco **alto** poderá aparecer em pontos localizados nos municípios de Tartarugalzinho, Ferreira Gomes e Porto Grande.

Previsão de Risco de Fogo

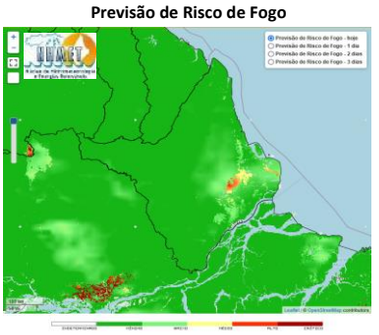

Fonte: https://www.cptec.inpe.br

Registro de Focos

Em comparação com os dados do mesmo período do ano passado (31/08/2020 a 02/09/2020 – Gráfico 01), observa-se uma variação de 34,29 % na quantidade de focos de calor em todo o Estado do Amapá (Gráfico 02).

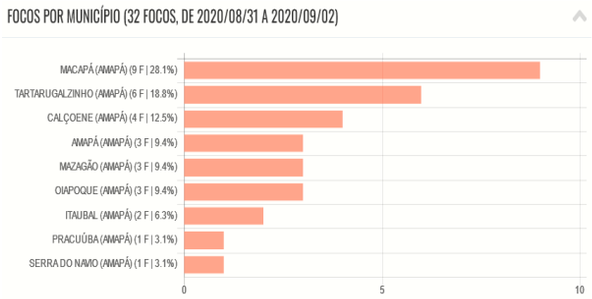

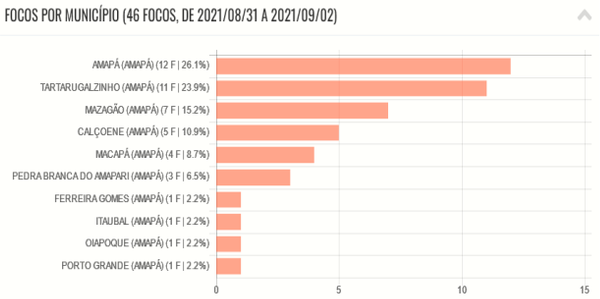

Fonte: https://www.cptec.inpe.br