

# LEGENDA DO MAPA DE SOLOS

## PODZÓLICO VERMELHO AMARELO

- PVa1** PODZÓLICO VERMELHO AMARELO Tb ÁLICO A - moderado textura argilosa/muito argilosa cascalhenta, relevo ondulado e forte ondulado + LATOSSOLO VERMELHO-AMARELO ÁLICO A - moderado textura muito argilosa, relevo ondulado a forte ondulado.
- PVa2** PODZÓLICO VERMELHO AMARELO Tb ÁLICO A - moderado textura argilosa/muito argilosa fase floresta equatorial subperenifólia, relevo ondulado + LATOSSOLO AMARELO ÁLICO A - moderado textura muito argilosa, fase floresta equatorial subperenifólia, relevo suave ondulado e ondulado.

## LATOSSOLO VERMELHO AMARELO

- LVa1** LATOSSOLO VERMELHO AMARELO ÁLICO A - moderado textura muito argilosa, fase floresta equatorial subperenifólia, relevo suave ondulado.
- LVa2** LATOSSOLO VERMELHO AMARELO ÁLICO A - moderado textura muito argilosa, fase floresta equatorial subperenifólia, relevo ondulado + PODZÓLICO VERMELHO-AMARELO Tb ÁLICO A - moderado textura argilosa/muito argilosa, fase floresta equatorial subperenifólia, relevo ondulado e forte ondulado.
- LVa3** LATOSSOLO VERMELHO AMARELO ÁLICO A - moderado textura muito argilosa cascalhenta, fase floresta equatorial subperenifólia, relevo plano.

## LATOSSOLO AMARELO

- LAa1** LATOSSOLO AMARELO ÁLICO A - moderado textura muito argilosa, fase floresta equatorial subperenifólia, relevo suave ondulado + LATOSSOLO VERMELHO-AMARELO ÁLICO A - moderado textura muito argilosa fase pedregosa I, floresta equatorial subperenifólia, relevo suave ondulado + PODZÓLICO VERMELHO-AMARELO Tb ÁLICO PLÍNTICO A - moderado textura média/argilosa, fase floresta equatorial subperenifólia, relevo plano e suave ondulado.
- LAa2** LATOSSOLO AMARELO ÁLICO A - textura argilosa, relevo suave ondulado e ondulado, fase pedregosa, vegetação campo cerrado + PODZÓLICO VERMELHO AMARELO Tb ÁLICO - moderado textura argilosa, cascalhenta, fase floresta equatorial subperenifólia, relevo suave ondulado e ondulado.
- LAa3** LATOSSOLO AMARELO ÁLICO A - moderado textura muito argilosa (argilosa), fase floresta equatorial subperenifólia, relevo plano + LATOSSOLO VERMELHO AMARELO ÁLICO A moderado textura muito argilosa, fase pedregosa III (cascalhento), floresta equatorial subperenifólia, relevo plano e suave ondulado + PODZÓLICO VERMELHO-AMARELO Tb ÁLICO moderado textura argilosa, muito argilosa cascalhenta, fase floresta equatorial subperenifólia, relevo suave ondulado e ondulado.
- LAa4** LATOSSOLO AMARELO ÁLICO A - moderado textura argilosa, fase floresta equatorial subperenifólia, relevo suave ondulado e ondulado + PODZÓLICO VERMELHO AMARELO Tb ÁLICO A moderado textura média argilosa, relevo suave e ondulado + PLINTOSSOLO Tb ÁLICO A moderado textura média/argilosa, relevo plano e suave ondulado.

## PODZÓLICO AMARELO

- PAa** PODZÓLICO AMARELO Tb ÁLICO A - moderado textura arenosa/média, fase floresta equatorial subperenifólia, relevo plano e suave ondulado + LATOSSOLO AMARELO ÁLICO A - moderado textura muito argilosa, fase floresta equatorial subperenifólia, relevo suave ondulado.

## SOLOS HIDROMÓRFICOS INDISCRIMINADOS

- Hla1** SOLOS HIDROMÓRFICOS INDISCRIMINADOS + PLINTOSSOLO Tb ÁLICO A - moderado textura argilosa fase floresta equatorial subperenifólia, relevo plano + GLEI POUCO HÚMICO Tb EUTRÓFICO A moderado textura argilosa fase floresta equatorial subperenifólia de várzea, relevo plano.
- Hla2** SOLOS HIDROMÓRFICOS INDISCRIMINADOS + PLINTOSSOLO Tb ÁLICO A - moderado textura argilosa fase floresta equatorial subperenifólia (campinarana floresta), relevo plano.

## GLEI POUCO HÚMICO

- HGPe1** GLEI POUCO HÚMICO Ta EUTRÓFICO A-moderado textura muito argilosa fase floresta equatorial subperenifólia higrófila de várzea e manguezal, relevo plano + SOLOS ALUVIAIS Tb ÁLICOS A textura argilosa fase floresta equatorial subperenifólia higrófila de várzea, relevo plano.
- HGPe2** GLEI POUCO HÚMICO Ta EUTRÓFICO A-moderado textura argilosa fase campo equatorial higrófila de várzea, relevo plano + SOLOS HIDROMÓRFICOS INDISCRIMINADOS.
- HGPe3** GLEI POUCO HÚMICO Ta EUTRÓFICO A-moderado textura muito argilosa fase floresta equatorial higrófila de várzea, relevo plano + SOLOS HIDROMÓRFICOS INDISCRIMINADOS + GLEI POUCO HÚMICO Ta EUTRÓFICO A moderado textura argilosa fase campo equatorial higrófila de várzea, relevo plano.
- HGPe4** GLEI POUCO HÚMICO Ta EUTRÓFICO A-moderado textura argilosa fase floresta equatorial higrófila de várzea, relevo plano + SOLOS HIDROMÓRFICOS INDISCRIMINADOS.












## SOLOS ALUVIAIS

- Aa** ALUVIAL EUTRÓFICO Ta A - moderado textura siltosa/argilosa + ALUVIAL DISTRÓFICO Tb A moderado textura siltosa floresta equatorial perenifólia de várzea, relevo plano.

## SOLOS DE MANGUE

- SM** Solos Indiscriminados de Mangue

## SÍMBOLOS/CONVENÇÕES

	Rodovia Federal Pavimentada		Sedes Municipais
	Rodovia Federal não Pavimentada		Lagos
	Rodovia Estadual Pavimentada		Drenagem
	Rodovia Estadual não Pavimentada		Comunidades/Localidades
	Ramal		
	Ferrovia		
	Limite Estadual		